※「湯浅醤油」から「梅翁園」への行き方

湯浅御坊道路 と 阪和自動車道 41分
40.2 km

このルートでは有料区間を通過します。

湯浅醤油有限会社
〒643-0004
和歌山県有田郡 湯浅町湯浅 1464

1. **熊野街道/国道42号線** を南に進む — 3.1 km
2. **広川I. C. 入口(交差点)** を左折して **湯浅御坊道路** 方面のランプに入る
有料区間 — 350 m
3. 分岐点を **白浜** の表示に従って左方向に進み **湯浅御坊道路** に入る
有料区間 — 12.6 km
4. **阪和自動車道**を進む
有料区間 — 21.2 km
5. **高速みなべIC** を **国道424号線** 方面に向かって進む
有料区間 — 700 m
6. **みなべI. C入口(交差点)** を左折して **国道424号線** に入る (**田辺** の表示) — 1.6 km
7. **みなべ(交差点)** を右折して **熊野街道/国道42号線** に入る — 600 m
8. 右折する — 66 m
9. 左折する — 59 m

(株)ウメタ
〒645-0012
和歌山県日高郡みなべ町山内1339

マイマップに保存

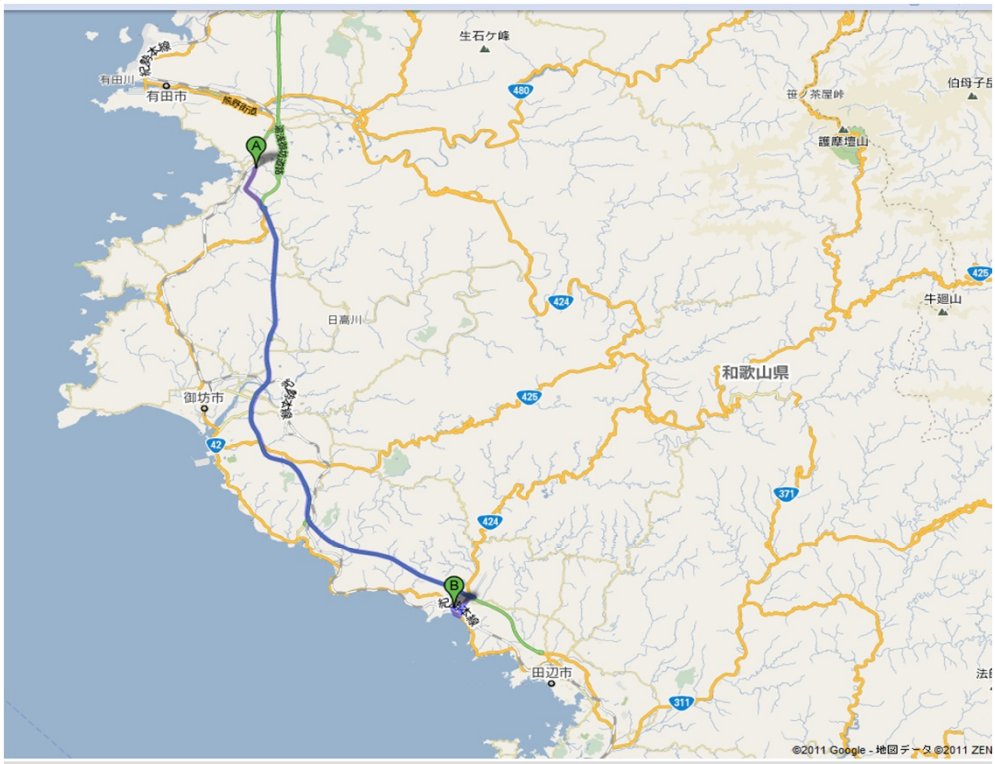

※「梅翁園」から「北山村」への行き方

(株)ウメタ
〒645-0012
和歌山県日高郡みなべ町山内1339

1. **南東**に進む — 59 m
2. 右折して **熊野街道/国道42号線** に向かう — 66 m
3. **熊野街道/国道42号線** を左折する — 600 m
4. **みなべ(交差点)** を左折して **国道424号線** に入る — 1.6 km
5. **みなべI. C入口(交差点)** を右折して **阪和自動車道** 方面のランプに入る
有料区間 — 350 m
6. 分岐点を **白浜** の表示に従って左方向に進み **阪和自動車道** に入る
有料区間 — 5.7 km
7. **高速南紀田辺IC** を **国道42号線** 方面に向かって進む
有料区間 — 550 m
8. **国道42号線** を左折する — 2.8 km
9. **天王池(交差点)** を左折して **県道207号線** に入る — 1.5 km
10. **県道216号線** を左折する — 120 m
11. **県道35号線** を斜め右に折れる — 950 m
12. **下三栖(交差点)** を右折してそのまま **県道35号線** を進む — 4.2 km
13. **国道311号線** を左折する — 37.4 km
14. 分岐点を左方向に進む — 8.0 km
15. **国道168号線** を右折する — 9.9 km
16. **国道169号線** を左折する — 6.0 km
17. 斜め左に折れてそのまま **国道169号線** を進む — 6.4 km
18. 右折してそのまま **国道169号線** を進む — 6.2 km
19. 左折してそのまま **国道169号線** を進む — 3.4 km
20. 右折してそのまま **国道169号線** を進む — 4.0 km

和歌山県東牟婁郡北山村

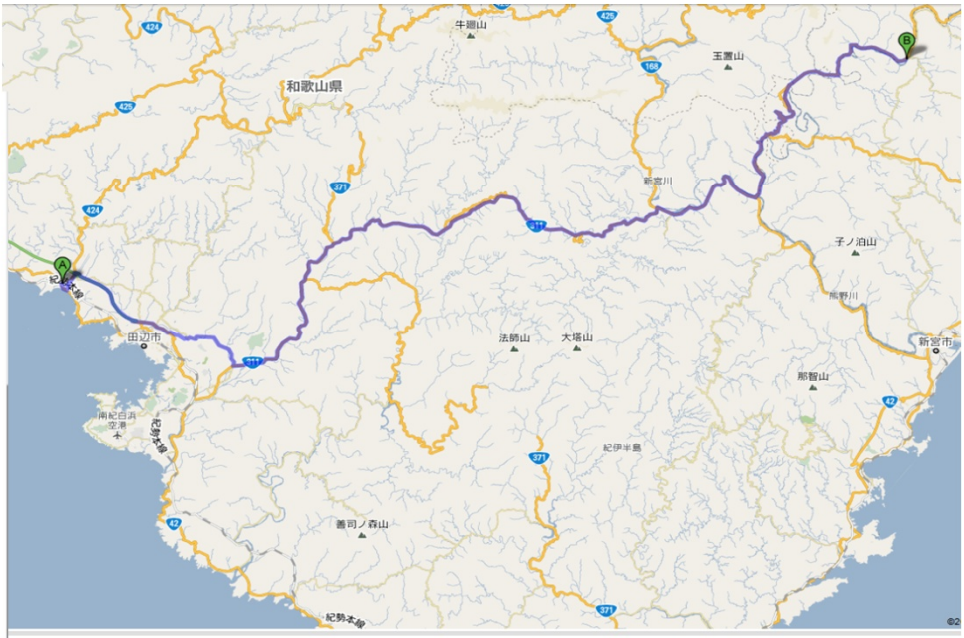

※「観音山フルーツガーデン」から「湯浅醤油」への行き方

国道24号線 と 阪和自動車道 1時間7分
49.3 km

このルートでは有料区間を通過します。

観音山フルーツガーデン
〒649-6523
和歌山県紀の川市 粉河3186の近く

1. **南**に進む — 210 m
2. 右折して **県道62号線** に向かう — 3.6 km
3. **県道62号線** を左折する — 2.9 km
4. **鳥子川橋東詰(交差点)** を右折して **大和街道/国道24号線** に入る — 16.1 km
5. ランプを **阪和自動車道・和歌山** 方面に進む
有料区間 — 600 m
6. 分岐点を **白浜** の表示に従って左方向に進み **阪和自動車道** に入る
有料区間 — 21.9 km
7. **高速有田IC** を **熊野街道/国道42号線** 方面に向かって進む
有料区間 — 350 m
8. 分岐点を **白浜・湯浅** の表示に従って右方向に進み **熊野街道/国道42号線** に入る
一部有料区間 — 3.6 km

湯浅醤油有限会社
〒643-0004
和歌山県有田郡 湯浅町湯浅 1464

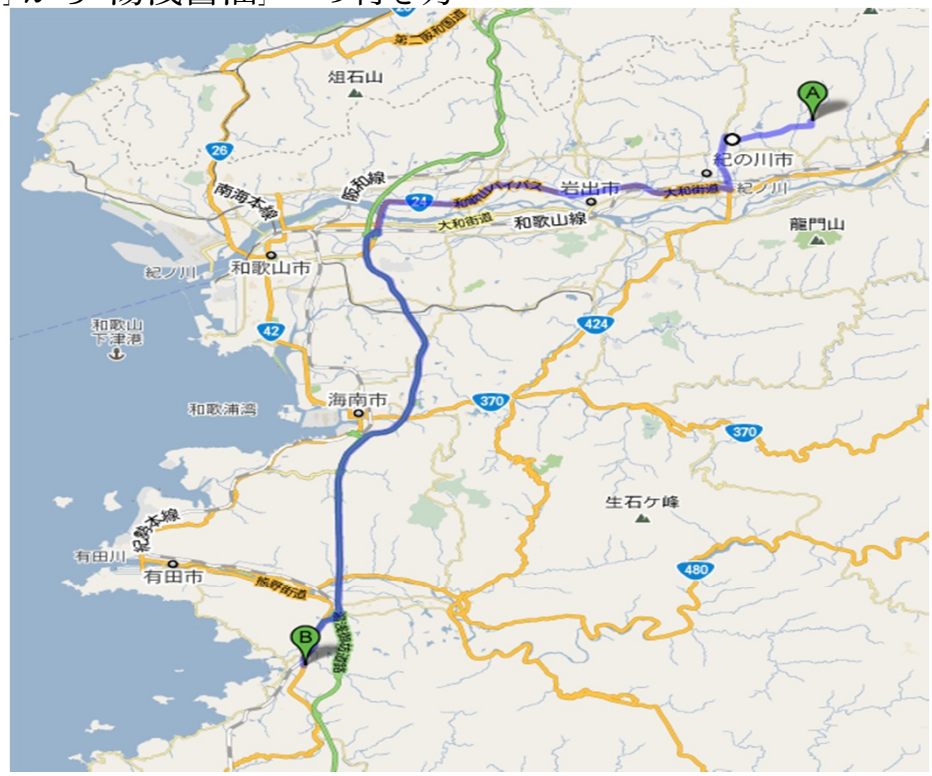

※「北山村」から「観音山フルーツガーデン」への行き方

1. 国道169号線 3時間48分
127 km

和歌山県東牟婁郡北山村

1. **国道169号線** を **県道52号線** に向かって **北東**に進む — 5.3 km
2. 斜め右に折れてそのまま **国道169号線** を進む — 150 m
3. 左折して **県道229号線** に向かう — 4.2 km
4. **県道229号線** を右折する — 2.3 km
5. **国道169号線** を左折する — 1.3 km
6. 左折してそのまま **国道169号線** を進む — 800 m
7. 左折してそのまま **国道169号線** を進む — 1.8 km
8. 左折してそのまま **国道169号線** を進む — 12.8 km
9. **東熊野街道/国道169号線** を右折する — 17.9 km
10. 右折してそのまま **東熊野街道/国道169号線** を進む — 23.2 km
11. **東熊野街道/国道169号線** を左折する — 15.0 km
12. **土田(交差点)**で**伊勢街道/国道370号線**へ進む — 1.7 km
13. **伊勢街道/国道370号線** を左折する — 260 m
14. **大淀病院西(交差点)** を左折してそのまま **伊勢街道/国道370号線** を進む
15. **三在(交差点)** を左折して **大和街道/国道24号線** に入る — 29.2 km
16. **小島(交差点)** を右折して **県道127号線** に入る — 1.3 km
17. **県道126号線** を左折する — 2.2 km
18. **県道122号線** を右折する — 700 m
19. 左折する — 850 m
20. 右折する — 210 m

観音山フルーツガーデン
〒649-6523
和歌山県紀の川市 粉河3186の近く